

INFORME DE MONITOREO DE MEDIOS*

Fecha: 22/06/2024

Semanan°25

Coordinación de Vigilancia Epidemiológica

*Vigilancia basada en eventos de interés epidemiológico mediante el monitoreo de medios abiertos de comunicación locales y nacionales.

Reporte de eventos:

Amenaza	Tema	Medio	Fecha	Resumen	Liga	Prioridad	Verificación
Social	4to peor lugar Morelos en la generación de empleos	El Sol de Cuernavaca	21 junio 2024	En cinco años, el crecimiento de empleos formales en el estado ha sido de 5.3 por ciento, ubicando a Morelos en el cuarto peor estado en cuanto a generación de empleos formales, seguido de Tamaulipas, Ciudad de México y Guerrero, según un estudio del centro de investigación Morelos Rinde Cuentas, basado en cifras del Instituto Mexicano del Seguro Social (IMSS) .	https://www.elsoldecuernavaca.com.mx/finanzas/morelos-el-cuarto-peor-estado-en-generar-empleos-formales-12122889.html	Bajo	Ratificado
Clima	Pronostico del tiempo para el fin de semana	El Sol de Cuernavaca	21 junio 2024	Este fin de semana del 21 al 23 de junio , el pronóstico del clima de la Comisión Estatal del Agua (Ceagua) apunta a que continuarán las lluvias y lloviznas dispersas a lo largo del día, así como, el cielo nublado .	https://www.elsoldecuernavaca.com.mx/lo-cal/como-estara-el-clima-este-fin-de-semana-lluvias-y-ambiente-fresco-12121541.html	Bajo	Ratificado
Lluvias	Lluvias fuertes para este fin de semana	Diario de Morelos	22 junio 2024	El establecimiento de canales de baja presión al interior del territorio nacional, aunado a la gran disponibilidad de humedad y en interacción con sistema tropical en el Golfo de México, favorece inestabilidad atmosférica dispersa, lo que seguirá generando tiempo lluvioso en diversos estados del país, con cielo nublado y ambiente mayormente templado a ligeramente fresco.	https://www.diariodemorelos.com/noticias/atenci-n-lluvias-fuertes-para-este-fin-de-semana-en-morelos	Bajo	Ratificado
Biológico	Incremento en casos de dengue	Diario de Morelos	22 junio 2024	Morelos es una de las entidades que se encuentra en el 'top ten' de estados con mayor número de casos de dengue junto con Guerrero, Tabasco, Veracruz, Michoacán, Chiapas, Colima, Quintana Roo, Nayarit y Oaxaca. En todo el país se confirman 17 mil 16 casos de dengue y 26 defunciones.	https://www.diariodemorelos.com/noticias/confirman-747-casos-de-dengue-en-el-o	Bajo	Ratificado
Delincuencia	Incremento de extorsión en delitos de extorsión	La Jornada	22 junio 2024	De acuerdo con el Fiscal de FIDAI, Luis Flores Barrios aseguró que, en los últimos seis meses del 2024, al menos 58 presuntos extorsionadores han sido detenidos por la comisión de estos delitos, pues en los operativos han afectado a siete estructuras delictivas que operan en esa región.	https://www.lajornadamorelos.mx/seguridad-y-justicia/aumentan-delitos-de-extorsion-en-la-zona-oriental-de-morelos/	Bajo	Ratificado
Social	Urge regulación de ambulante en Cuernavaca	La Jornada	22 junio 2024	El próximo viernes 28 de junio vence el plazo para que todos los comerciantes en la vía pública ubicados en el Centro Histórico y periferia de Cuernavaca con permiso vigente puedan regularizarse en el pago de su refrendo, de lo contrario a partir del primer día de julio serán dados de baja del padrón municipal y se procederá a la aplicación de los procesos administrativos conducentes, aseguró el Ayuntamiento de Cuernavaca en un comunicado.	https://www.lajornadamorelos.mx/sociedad/cuernavaca-lanza-ultimatum-para-regularizar-a-ambulantes/	Bajo	Ratificado
Biológico	Circulación de Sarampión en España	La Jornada	22 junio 2024	Medio centenar de personas han sido hospitalizadas en lo que va de año en España por complicaciones derivadas del sarampión , una infección causada por un virus altamente contagioso y potencialmente mortal pero que es fácilmente prevenible mediante la vacuna triple vírica, que también protege frente a la rubeola y las paperas.	https://elpais.com/sociedad/2024-06-22/el-aumento-de-casos-de-sarampion-en-espana-ya-ha-provocado-50-hospitalizaciones-este-ano.html	Bajo	Ratificado



<http://ssm.gob.mx>



Servicios de Salud Morelos



@MorelosSalud

Callejón Borda N°3 Col. Centro C.P. 62000
Teléfono (777) 312 62 31 / 314 33 36 ext. 222

**Calle Gómez Azcárate No. 205, Col. Lomas de la Selva
C.P. 62270, Cuernavaca, Morelos. Tel.: 777 102 25 56**

INFORME DE RIESGOS METEOROLÓGICOS

Fecha: 22/06/2024

Semananº25

Coordinación de Vigilancia Epidemiológica

Fuente: Servicio Meteorológico Nacional de México, CONAGUA. <https://proteccioncivil.morelos.gob.mx/>

LLUVIAS PUNTUALES TORRENCIALES EN TAMAULIPAS Y VERACRUZ

Durante este día, una **zona de baja presión con probabilidad para desarrollo ciclónico o posible ciclón tropical** se desplazará sobre el occidente del Golfo de México; interaccionará con la **vaguada monzónica** que se extiende sobre el Pacífico Sur Mexicano y con **inestabilidad atmosférica superior**, produciendo lluvias muy fuertes a puntuales intensas en el oriente y sureste del país, además de la Península de Yucatán; con lluvias puntuales torrenciales en Tamaulipas (sur) y Veracruz (norte). Asimismo, se pronostica viento con rachas de 50 a 70 km/h y posible **formación de trombas marinas** en las costas de Tamaulipas, Veracruz, Tabasco, Campeche, Yucatán y Quintana Roo. Por otra parte, **canales de baja presión** al interior de México en combinación con **inestabilidad en altura** y con la humedad procedente del Golfo de México y Océano Pacífico, propiciarán lluvias fuertes a muy fuertes en gran parte de la República Mexicana, incluido el Valle de México. A su vez, se prevén vientos fuertes en el noroeste del territorio nacional, la Mesa del Norte y la Mesa Central, con posible **formación de torbellinos** en zonas de Sonora, Sinaloa y Durango.

Las lluvias puntuales fuertes a intensas podrían originar encharcamientos, inundaciones y deslaves, así como incremento en los niveles de ríos y arroyos.

Viento con rachas de 40 a 60 km/h, con posibles tolvánicas: Estado de México, Ciudad de México, Morelos.

Lluvias fuertes con puntuales muy fuertes (50 a 75 mm):

Estado de México, **Morelos** y Quintana Roo.

Temperaturas máximas 35-40 °C:

Guerrero, **Morelos**, Oaxaca, Chiapas

Pronóstico en región Mesa Central:

Cielo nublado en el transcurso del día, con lluvias puntuales intensas en Puebla, **muy fuertes** en Querétaro, Hidalgo y **Morelos**, así como fuertes en Tlaxcala y Guanajuato; todas con descargas eléctricas y *podrían reducir la visibilidad, originar encharcamientos e inundaciones, así como incrementar los niveles de ríos y arroyos.* Ambiente fresco por la mañana y nieblas en partes altas de la región. Durante la tarde, ambiente templado a cálido. Viento de dirección variable de 15 a 30 km/h en la región, con rachas de 40 a 60 km/h y posibles tolvánicas en Guanajuato, Querétaro, Hidalgo, Puebla y Tlaxcala.



Recomendaciones de Protección Civil

TEMPERATURAS ALTAS:

- Extremar precaución ante temperaturas altas, dar especial atención a **personas enfermas y de la tercera edad, niños e indigentes.**
- Mantenerse fresco e hidratado, tomar **abundantes líquidos.**
- No exponerse por **tiempos prolongados a los rayos solares** para evitar insolación y golpes de calor.
- Utilizar **ropa y calzado ligero para esta temporada**, de preferencia en colores claros, para evitar que aumente la temperatura corporal e incluso se presente un "golpe de calor".
- **Mantener informada a la población.**

Nivel de riesgo alto

Existe riesgo meteorológico para la población en general, en especial población de alta vulnerabilidad, pudiendo generar deshidratación, golpes de calor, insolación o quemaduras por efectos de radiación solar.



<http://ssm.gob.mx>



Servicios de Salud Morelos



@MorelosSalud

Callejón Borda N°3 Col. Centro C.P. 62000
Teléfono (777) 312 62 31 / 314 33 36 ext. 222

**Calle Gómez Azcárate No. 205, Col. Lomas de la Selva
C.P. 62270, Cuernavaca, Morelos. Tel.: 777 102 25 56**

INFORME DE MONITOREO VOLCÁNICO Y SISMOLÓGICO


Fecha: 22/06/2024

Semana N°25

Coordinación de Vigilancia Epidemiológica

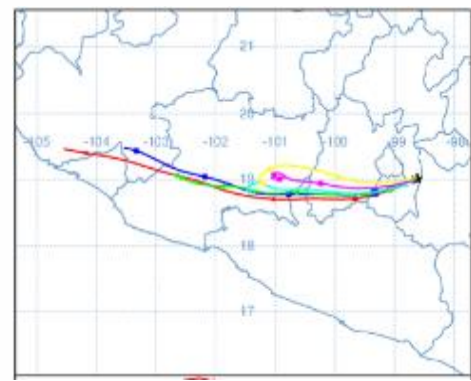
Fuente: Servicio Sismológico Nacional, UNAM. / Centro nacional de Prevención de Desastres (CENAPRED)-SEGOB, SENEAM-SCT y NOAA.

En las últimas 24 horas, mediante los sistemas de **monitoreo del volcán Popocatepetl**, se detectaron **21 exhalaciones**, acompañadas de vapor de agua, gases volcánicos y ligeras cantidades de ceniza. Además se identifican **236 minutos (3.93 h) de temblor** de alta frecuencia y muy baja amplitud. **Al momento de este reporte no se tiene visibilidad debido a las condiciones meteorológicas, sin embargo en caso de alguna exhalación de vapor de agua, gas y/o ceniza se pronostica una trayectoria hacia el oeste-noroeste (ONO) del cráter.**

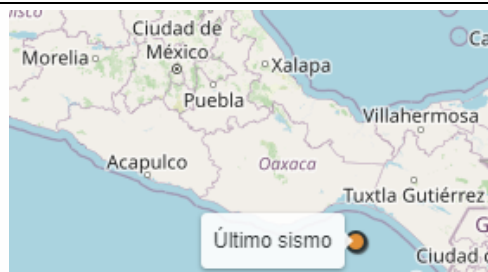
NIVEL DE ALERTA		AMARILLO-FASE 2	RECOMENDACIONES PARA LA FASE AMARILLO FASE 2
		<p>El volcán presenta incremento en su actividad, con explosiones esporádicas:</p> <ul style="list-style-type: none"> Pluma continúa de vapor de agua y gas. Caída de ceniza leves a moderadas en poblaciones cercanas. Lanzamiento de fragmentos incandescentes y posibilidad de flujos piroclásticos de corto alcance asociado a las explosiones. Crecimiento y destrucción de domos de lava. Flujos de lodo o escombros de corto alcance. 	<ol style="list-style-type: none"> Continuar con el radio de seguridad de 12 km, por lo que la permanencia en esa área no está permitida. Controlar el tránsito entre Santiago Xalitzintla y San Pedro Nexapa, vía Paso de Cortés. A las autoridades de Protección Civil, mantener sus procedimientos preventivos, de acuerdo con sus planes operativos. A la población se le recomienda eleva la atención a los avisos de las autoridades de su localidad y se exhorta a no acercarse al volcán, y mucho menos al cráter. Mantenerse fuera de cañadas ante posibles flujos de lodo, principalmente en temporada de lluvias.

PRONOSTICO DE CAIDA DE CENIZA

En caso de una exhalación de ceniza volcánica, el pronóstico de trayectoria hacia el oeste y oeste-noroeste (simulando exhalación cada hora en las próximas 6 horas), a su paso por la zona oeste del estado de Puebla; zona sureste, sur y suroeste del Estado de México; **zona noreste, norte, noroeste y oeste del estado de Morelos**; zona norte y noroeste del estado de Guerrero y zona este, sureste y sur del estado de Michoacán, para las **primeras 12 horas de pronóstico** (de las 14:00 a las 02:00 hora local). Posteriormente, para las **últimas 12 horas de pronóstico** (de las 02:00 a las 14:00 hora local del día siguiente), las trayectorias continuarían sobre la zona este, sureste, sur, centro-suroeste y oeste-suroeste del estado de Michoacán; zona sur-sureste, sur y sur-suroeste del estado de Jalisco y zona noreste, norte y nor-noroeste del estado de Colima.



AL MOMENTO DE ESTE INFORME SIN REPORTE DE POBLACIÓN AFECTADA

SISMOS	<p>Se registró sismo de magnitud de 4.2 grados Richter, a las 06:29:53 hrs con localización del epicentro a 116 km al sureste de Salina Cruz, Oaxaca.</p> <p>NO PERCIBIDO EN EL ESTADO DE MORELOS.</p>	
	REPORTE DE DAÑOS A LA POBLACION	
	PROTECCIÓN CIVIL	<p>Sin reporte de daños a la población ni a la infraestructura en salud.</p>



<http://ssm.gob.mx>



Servicios de Salud Morelos



@MorelosSalud

Callejón Borda N°3 Col. Centro C.P. 62000
Teléfono (777) 312 62 31 / 314 33 36 ext. 222

**Calle Gómez Azcárate No. 205, Col. Lomas de la Selva
C.P. 62270, Cuernavaca, Morelos. Tel.: 777 102 25 56**

INFORME DE MONITOREO DE TEMPERATURAS Y CALIDAD DEL AIRE

Fecha: 22/06/2024

Semana N°25

Coordinación de Vigilancia Epidemiológica

Fuente: Comisión Estatal de Agua (CEAGUA)

**PRONOSTICO DE TEMPERATURAS POR
MUNICIPIO**

Municipio	Min.	Max.	Municipio	Min.	Max.
Amacuzac	18°	29°	Tepalcingo	19°	29°
Cuautla	18°	28°	Ayala	19°	28°
Jiutepec	17°	26°	Huitzilac	12°	21°
Temixco	18°	27°	Tepoztlán	15°	24°
Tlaltizapan	19°	28°	Zacualpan	15°	25°
Axochiapan	20°	30°	Tlalquitenango	19°	30°
Cuernavaca	15°	25°	Puente de Ixtla	19°	29°
Jojutla	19°	31°			

**TEMPERATURAS MÁXIMAS Y MÍNIMAS,
ULTIMAS 24 HRS**

Mínimas

Huitzilac	12° 21°
Tetela del Volcán	12° 22°
Totolapan	15° 23°
Ocuituco	14° 24°

Máximas

Tlalquitenango	19° 30°
Jojutla	19° 31°
Axochiapan	20° 30°
Zacatepec	20° 31°

CALIDAD DEL AIRE

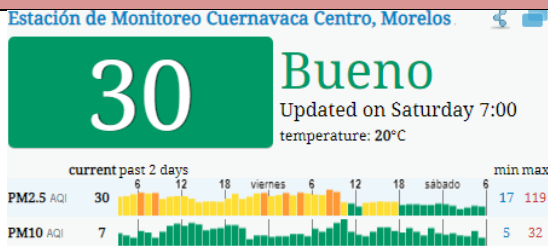
ÍNDICE AIRE Y SALUD

NIVEL DE RIESGO ASOCIADO

RECOMENDACIONES

**GRUPOS
SENSIBLES**

**PARA TODA
LA
POBLACIÓN**



Bajo

**Se considera que el
riesgo es mínimo.**

**Disfruta las actividades al
aire libre.**



<http://ssm.gob.mx>



Servicios de Salud Morelos



@MorelosSalud

Callejón Borda N°3 Col. Centro C.P. 62000
Teléfono (777) 312 62 31 / 314 33 36 ext. 222

**Calle Gómez Azcárate No. 205, Col. Lomas de la Selva
C.P. 62270, Cuernavaca, Morelos. Tel.: 777 102 25 56**

INFORME DE MONITOREO EPIDEMIOLÓGICO

Fecha: 22/06/2024

Semanan°25

Coordinación de Vigilancia Epidemiológica

Fuente: Jurisdicciones Sanitarias del estado de Morelos.

JURISDICCION SANITARIA I:

- ☞ AL MOMENTO DE ESTE REPORTE Y COMO PARTE DEL SEGUIMIENTO A LOS CASOS DE IMPORTANCIA EPIDEMIOLOGICA **LA UIES ESTATAL NO HA RECIBIDO INFORME DE EVENTOS EXTRAORDINARIOS DE NOTIFICACION INMEDIATA** POR PARTE DE LA JURISDICCION SANITARIA DE:
- **TEMPERATURAS NATURALES EXTREMAS**

JURISDICCION SANITARIA II:

- ☞ AL MOMENTO DE ESTE REPORTE Y COMO PARTE DEL SEGUIMIENTO A LOS CASOS DE IMPORTANCIA EPIDEMIOLOGICA **LA UIES ESTATAL NO HA RECIBIDO INFORME DE EVENTOS EXTRAORDINARIOS DE NOTIFICACION INMEDIATA** POR PARTE DE LA JURISDICCION SANITARIA DE:
- **TEMPERATURAS NATURALES EXTREMAS**

JURISDICCION SANITARIA III:

- ☞ AL MOMENTO DE ESTE REPORTE Y COMO PARTE DEL SEGUIMIENTO A LOS CASOS DE IMPORTANCIA EPIDEMIOLOGICA **LA UIES ESTATAL NO HA RECIBIDO INFORME DE EVENTOS EXTRAORDINARIOS DE NOTIFICACION INMEDIATA** POR PARTE DE LA JURISDICCION SANITARIA DE:
- **TEMPERATURAS NATURALES EXTREMAS**

SISTEMA NOTINMED

○ Brote de VARICELA.

- ☞ Folio: **NM00331872-0**
- ☞ Municipio: **YECAPIXTLA**
- ☞ Lugar: **XOCHITLÁN**
- ☞ Población afectada: **6 casos (1 FEMENINO Y 5 MASCULINOS)**
- ☞ Defunciones: **0**
- ☞ Fecha de inicio de brote: **30/04/2024**
- ☞ Caso índice: **30/04/2024**
- ☞ Tasa de ataque: **0.10%**
- ☞ Tasa de letalidad: **0%**
- ☞ Fecha probable de cierre de brote: **12/07/2024**



<http://ssm.gob.mx>



Servicios de Salud Morelos



@MorelosSalud

Callejón Borda N°3 Col. Centro C.P. 62000
Teléfono (777) 312 62 31 / 314 33 36 ext. 222

**Calle Gómez Azcárate No. 205, Col. Lomas de la Selva
C.P. 62270, Cuernavaca, Morelos. Tel.: 777 102 25 56**